



PRÉFÈTE DU PAS-DE-CALAIS

Direction Départementale des Territoires et de la Mer

**Directive Européenne 2002/49/CE du 25 juin 2002
relative à l'évaluation et la gestion du bruit dans l'environnement
2ème échéance**

Réseau Routier Communal

Cartes de Bruit Stratégiques des infrastructures de transports terrestres
Trafic compris entre 8 200 et 16 400 véhicules/jour

REPRÉSENTATION CARTOGRAPHIQUE DES ROUTES COMMUNALES

5e – Cartes : C Ln

18 planches

(voir la liste des communes en annexe 4 pour localiser la(les) planche(s) correspondante(s))

Vu pour être annexé à l'arrête préfectoral
en date du 17 NOV. 2015

La Préfète

Fabienne BUCCIO

Carte de type C Indice Ln

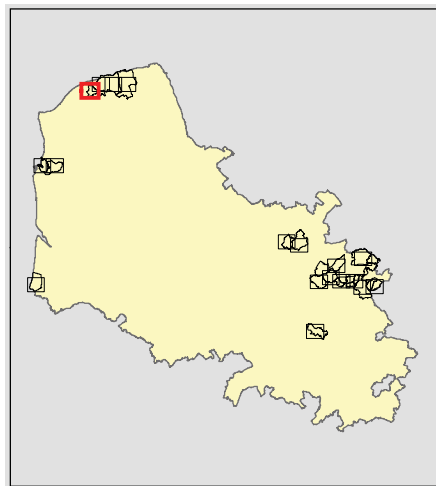
Carte 1 sur 18

Zone où la valeur limite est dépassée

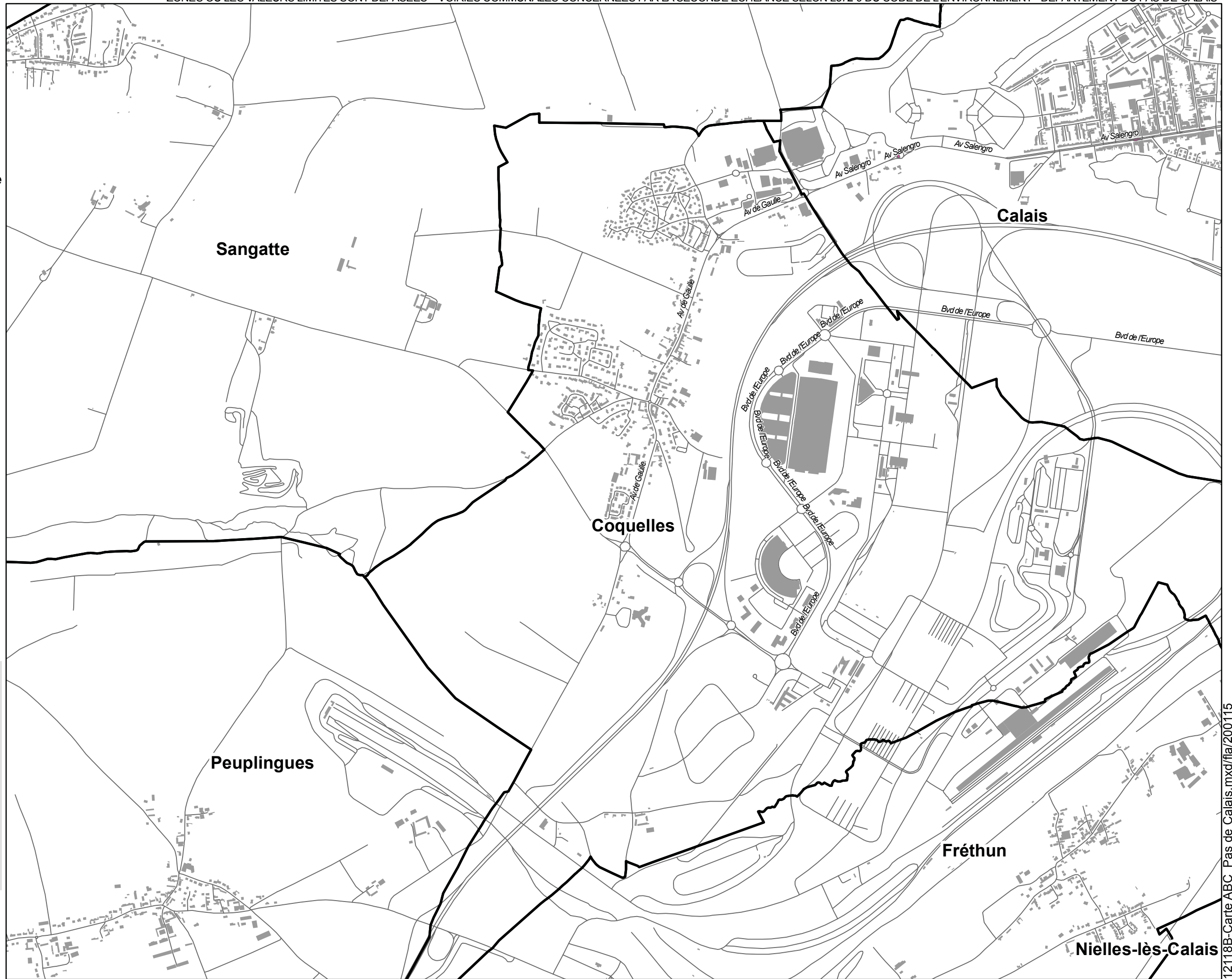
Indice en dB(A)

 > 62

Source :
DREAL Nord-Pas-de-Calais
DDTM Pas-de-Calais
BD Topo© de l'IGN 2010



0 150 300 m



Carte de type C Indice Ln

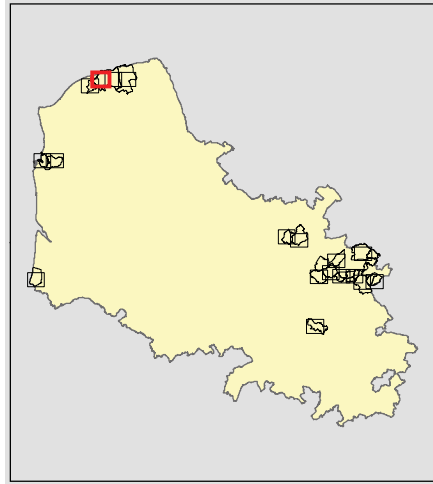
Carte 2 sur 18

Zone où la valeur limite est dépassée

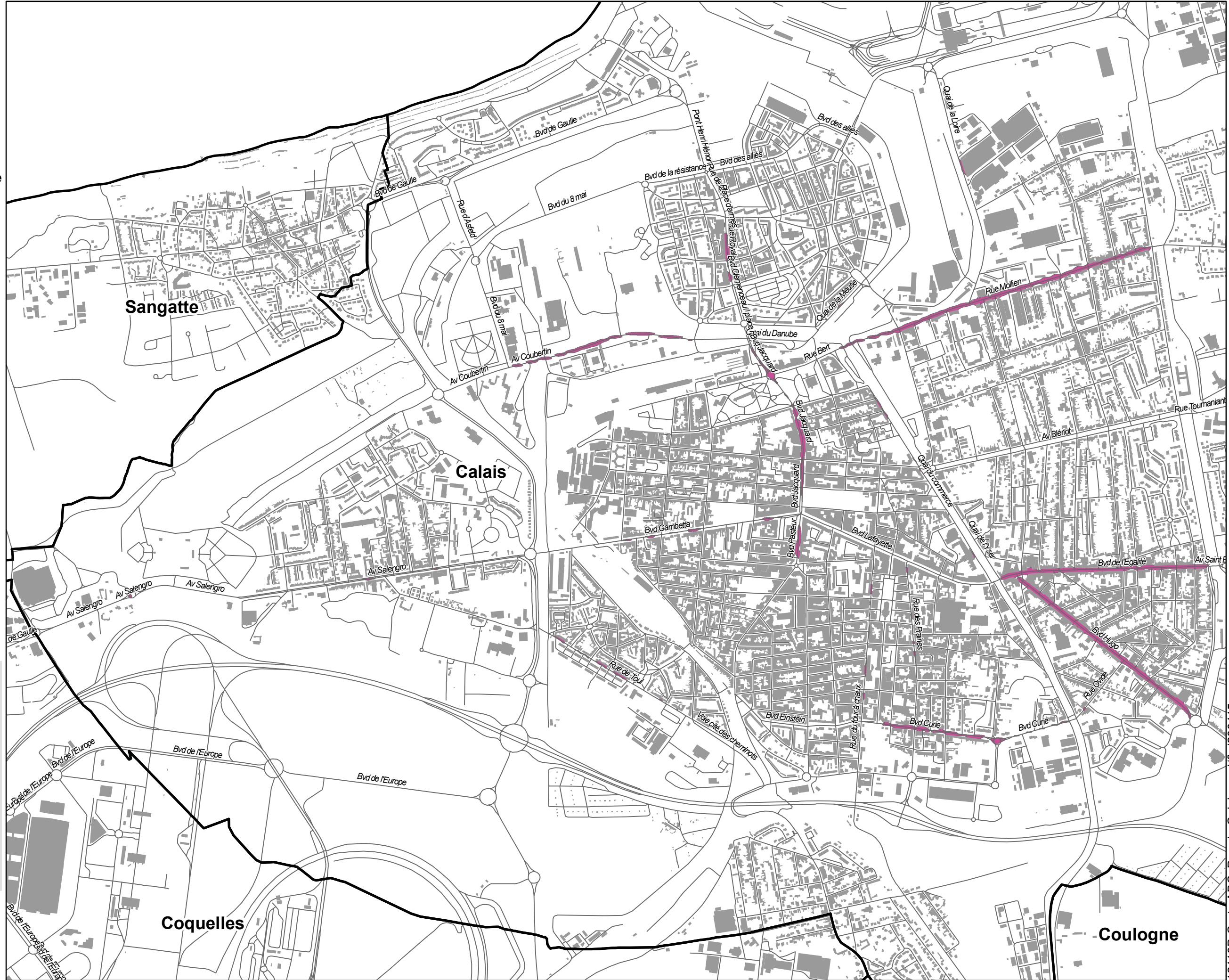
Indice en dB(A)

 > 62

Source :
DREAL Nord-Pas-de-Calais
DDTM Pas-de-Calais
BD Topo© de l'IGN 2010



0 150 300 m



Carte de type C Indice Ln

Carte 3 sur 18

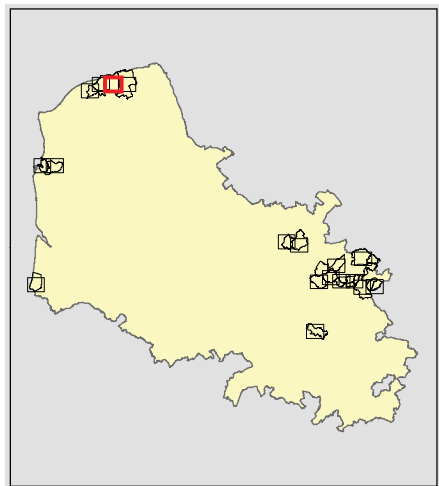
Zone où la valeur limite est dépassée

Indice en dB(A)

 > 62



Source :
DREAL Nord-Pas-de-Calais
DDTM Pas-de-Calais
BD Topo© de l'IGN 2010



0 150 300 m

Carte de type C Indice Ln

Carte 4 sur 18

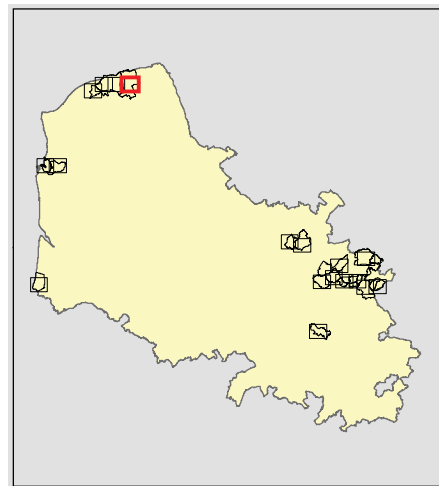
Zone où la valeur limite
est dépassée

Indice en dB(A)

 > 62



Source :
DREAL Nord-Pas-de-Calais
DDTM Pas-de-Calais
BD Topo© de l'IGN 2010



0 150 300 m

Carte de type C Indice Ln

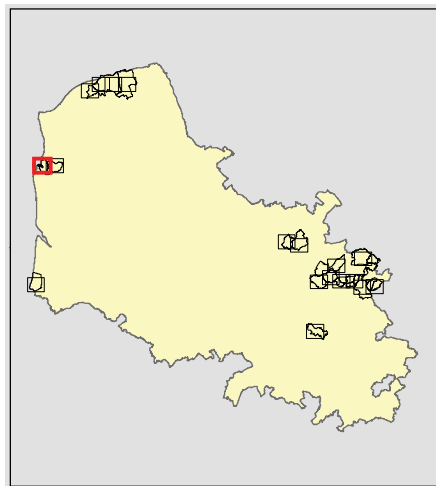
Carte 5 sur 18

Zone où la valeur limite
est dépassée

Indice en dB(A)

 > 62

Source :
DREAL Nord-Pas-de-Calais
DDTM Pas-de-Calais
BD Topo© de l'IGN 2010



0 150 300 m

Carte de type C Indice Ln

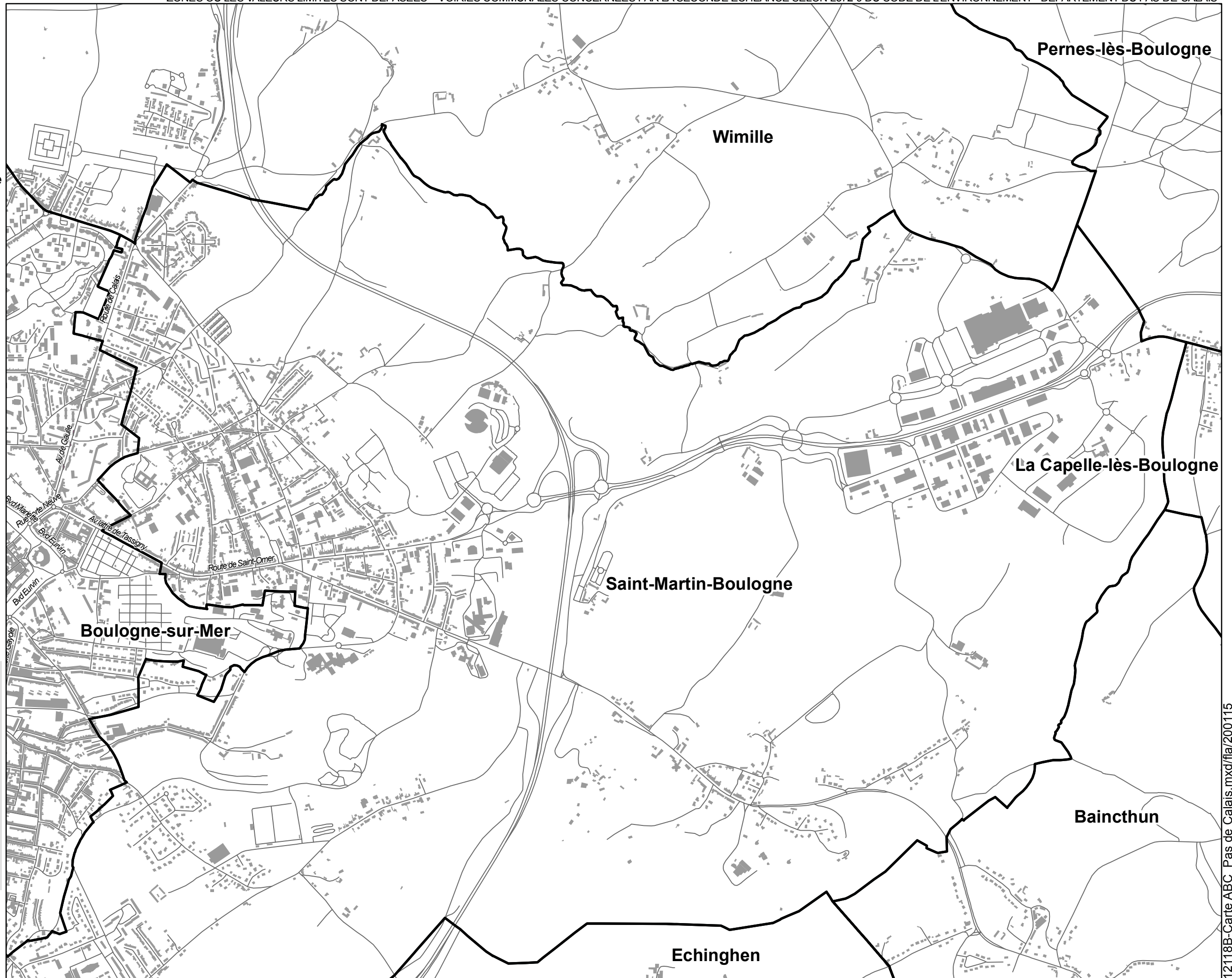
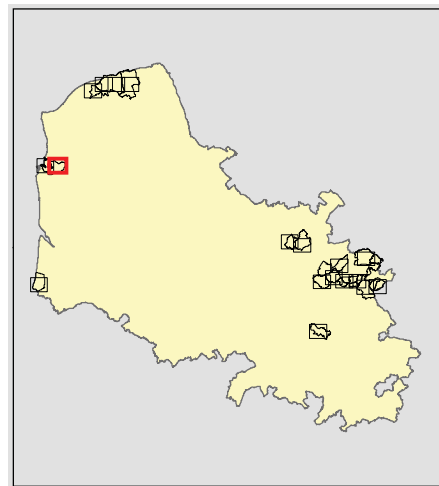
Carte 6 sur 18

Zone où la valeur limite
est dépassée

Indice en dB(A)

 > 62

Source :
DREAL Nord-Pas-de-Calais
DDTM Pas-de-Calais
BD Topo© de l'IGN 2010



0 150 300 m

Carte de type C Indice Ln

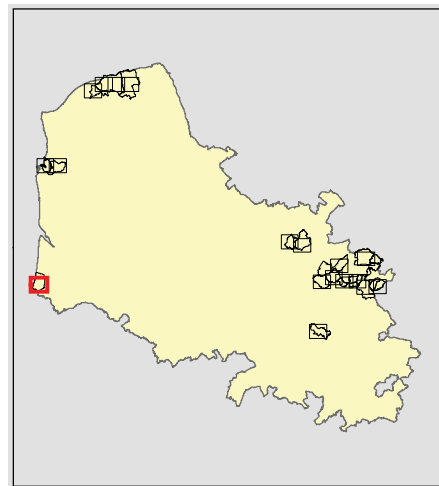
Carte 7 sur 18

Zone où la valeur limite
est dépassée

Indice en dB(A)

 > 62

Source :
DREAL Nord-Pas-de-Calais
DDTM Pas-de-Calais
BD Topo© de l'IGN 2010



0 150 300 m



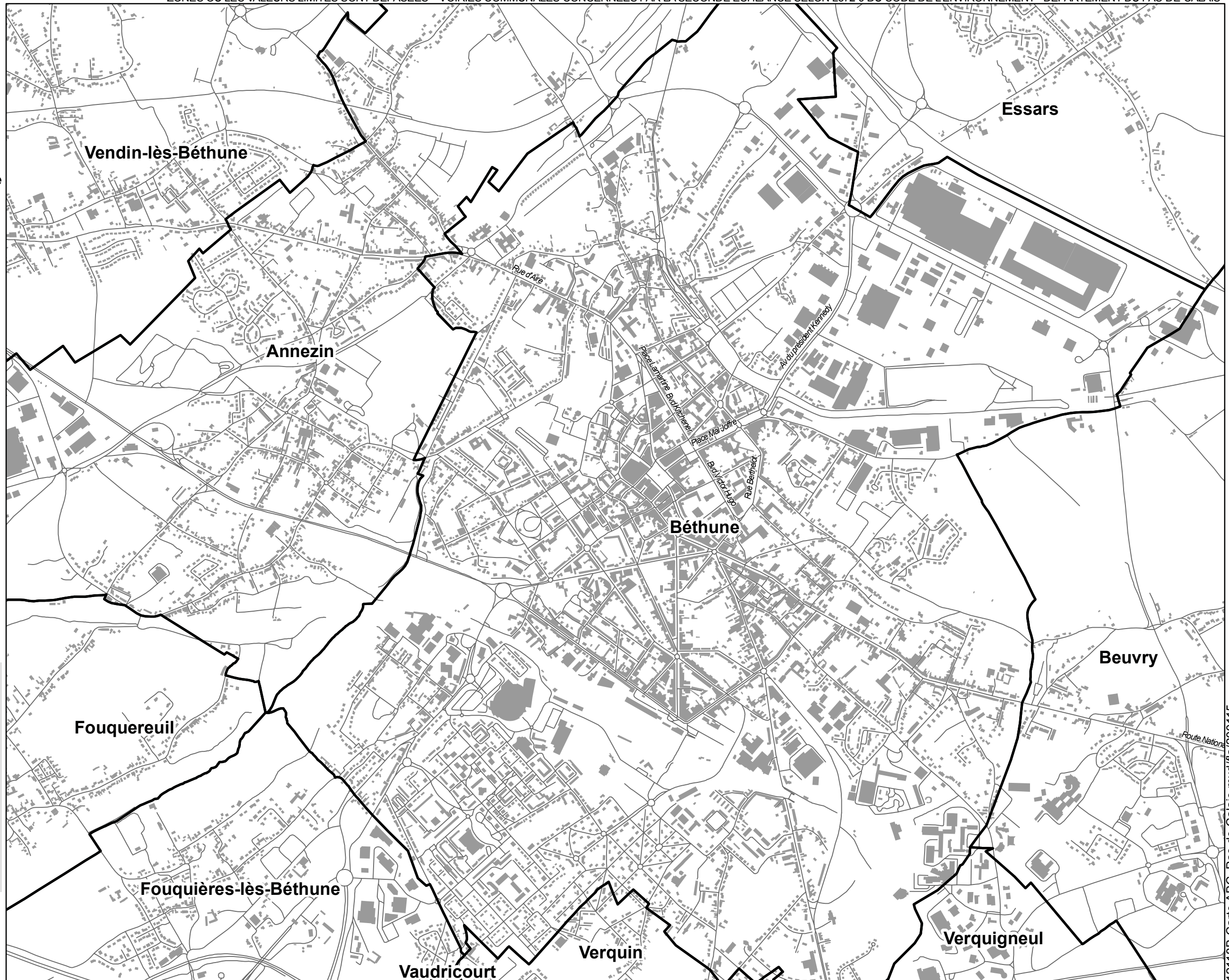
Carte de type C Indice Ln

Carte 8 sur 18

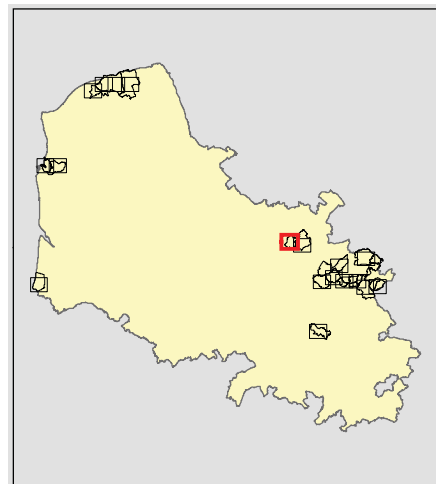
Zone où la valeur limite
est dépassée

Indice en dB(A)


 > 62



Source :
DREAL Nord-Pas-de-Calais
DDTM Pas-de-Calais
BD Topo© de l'IGN 2010



0 150 300 m



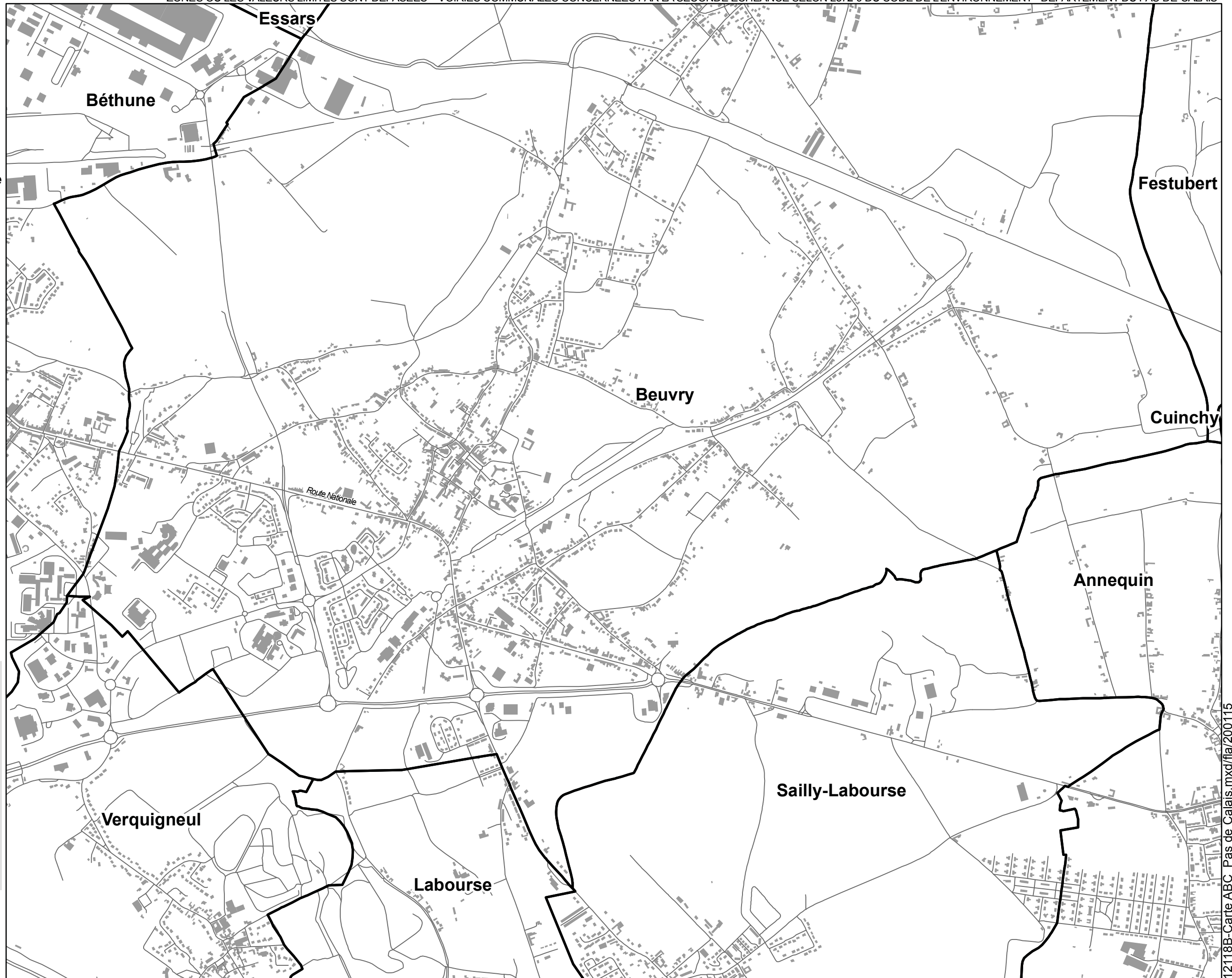
Carte de type C Indice Ln

Carte 9 sur 18

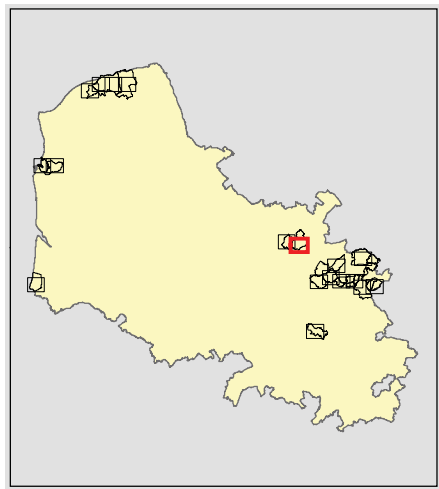
Zone où la valeur limite
est dépassée

Indice en dB(A)

 > 62



Source :
DREAL Nord-Pas-de-Calais
DDTM Pas-de-Calais
BD Topo© de l'IGN 2010



0 150 300 m

Carte de type C Indice Ln

Carte 10 sur 18

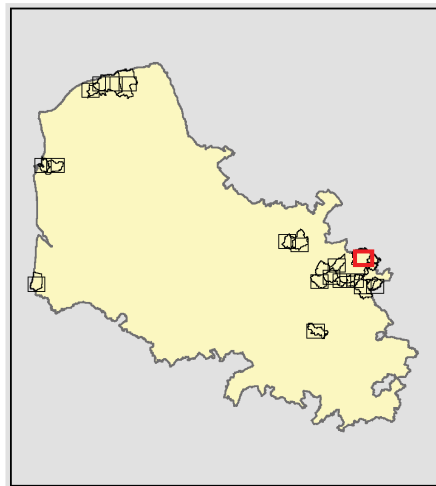
Zone où la valeur limite
est dépassée

Indice en dB(A)


 > 62



Source :
DREAL Nord-Pas-de-Calais
DDTM Pas-de-Calais
BD Topo© de l'IGN 2010



0 150 300 m



Carte de type C Indice Ln

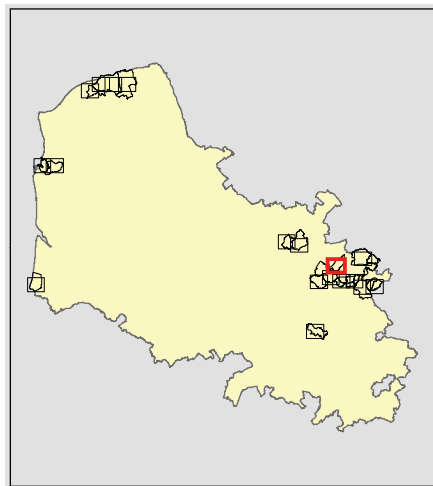
Carte 11 sur 18

Zone où la valeur limite est dépassée

Indice en dB(A)

 > 62

Source :
DREAL Nord-Pas-de-Calais
DDTM Pas-de-Calais
BD Topo© de l'IGN 2010



0 150 300 m

Carte de type C Indice Ln

Carte 12 sur 18

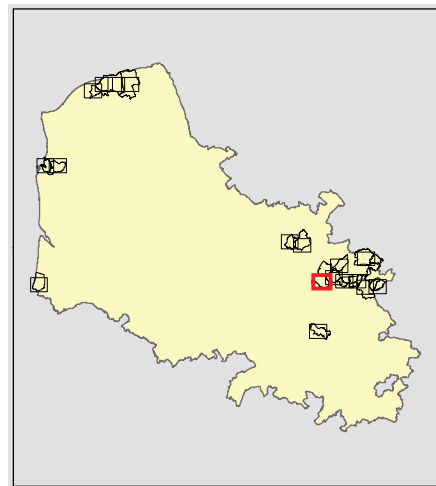
Zone où la valeur limite
est dépassée

Indice en dB(A)

 > 62



Source :
DREAL Nord-Pas-de-Calais
DDTM Pas-de-Calais
BD Topo© de l'IGN 2010



0 150 300 m

Carte de type C Indice Ln

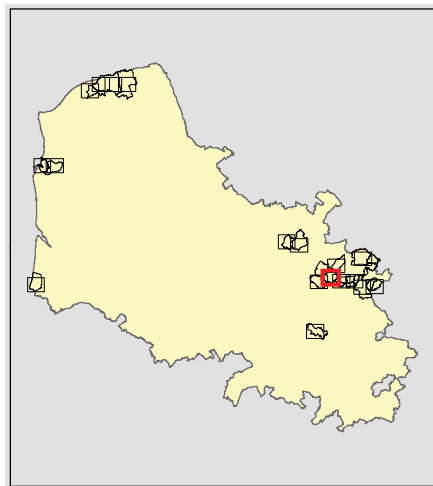
Carte 13 sur 18

Zone où la valeur limite
est dépassée

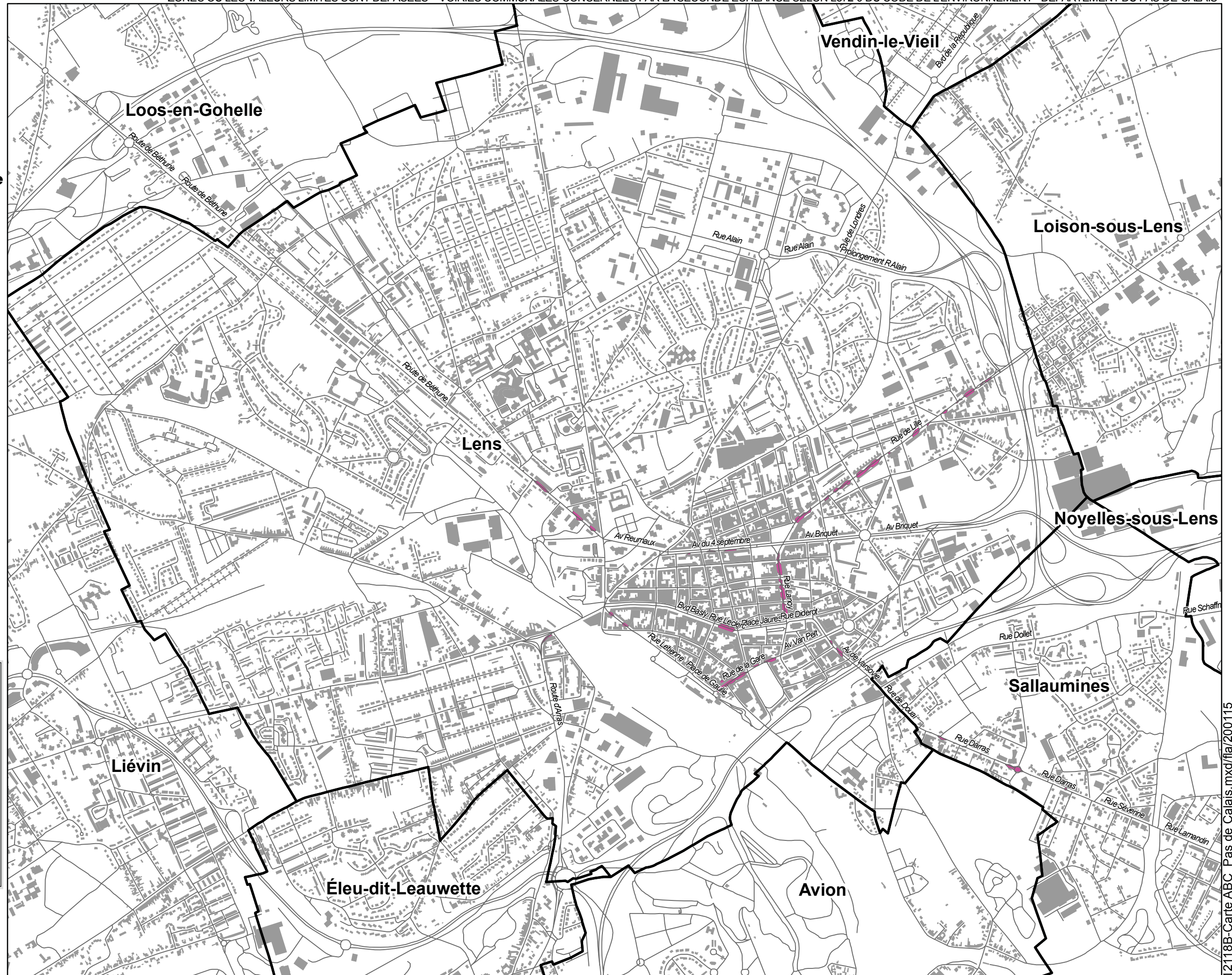
Indice en dB(A)

 > 62

Source :
DREAL Nord-Pas-de-Calais
DDTM Pas-de-Calais
BD Topo© de l'IGN 2010



0 150 300 m



Carte de type C Indice Ln

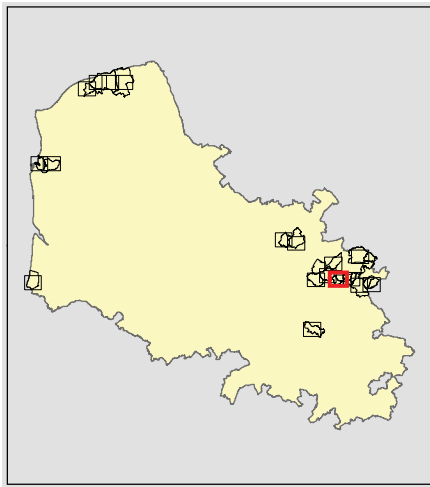
Carte 14 sur 18

Zone où la valeur limite est dépassée

Indice en dB(A)

 > 62

Source :
DREAL Nord-Pas-de-Calais
DDTM Pas-de-Calais
BD Topo© de l'IGN 2010



0 150 300 m



12118B-Carte ABC_Pas de Calais.mxd/fla/200115

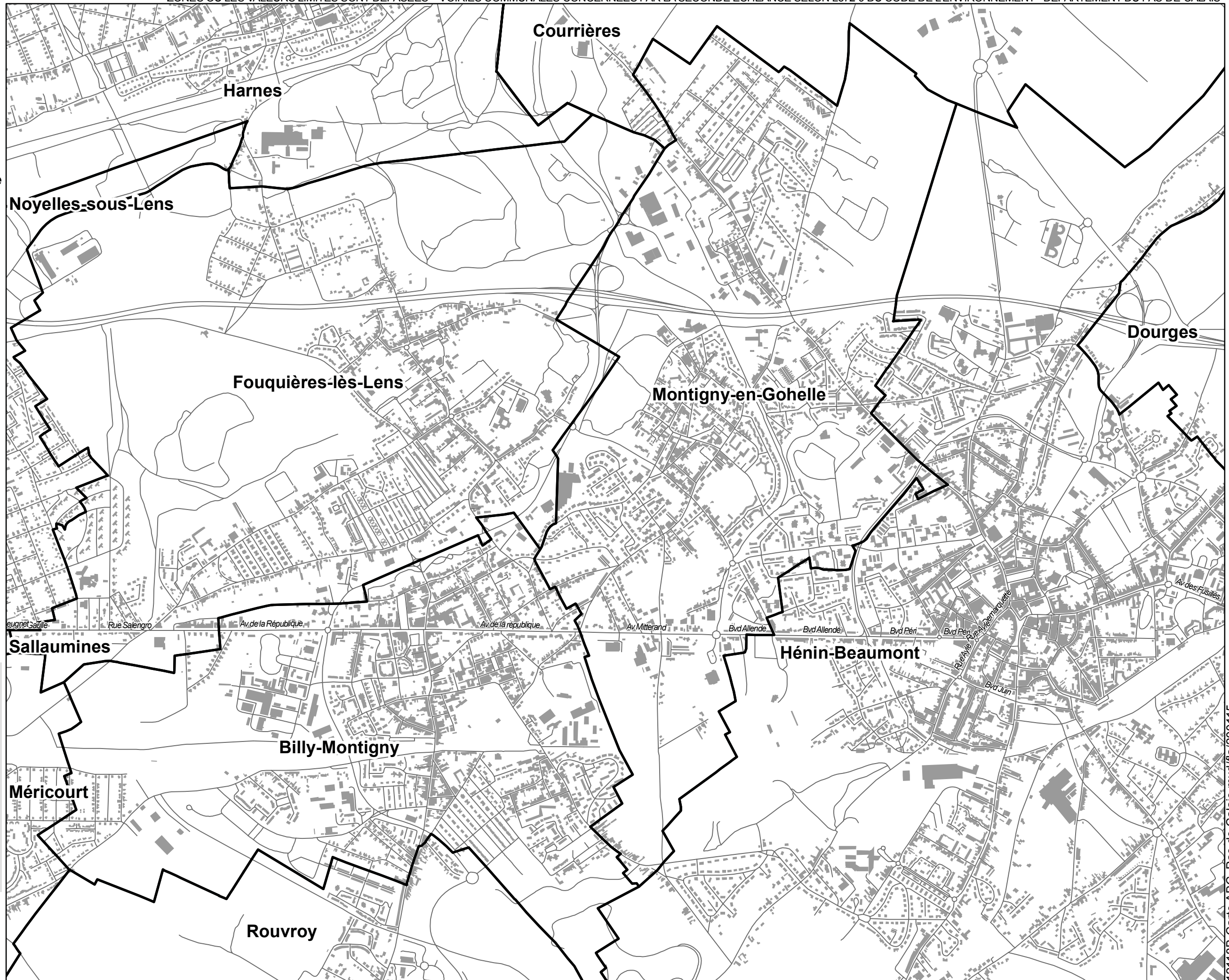
Carte de type C Indice Ln

Carte 15 sur 18

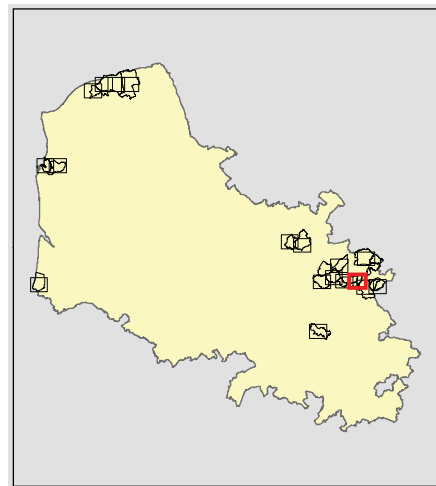
Zone où la valeur limite
est dépassée

Indice en dB(A)


 > 62



Source :
DREAL Nord-Pas-de-Calais
DDTM Pas-de-Calais
BD Topo© de l'IGN 2010



0 150 300 m



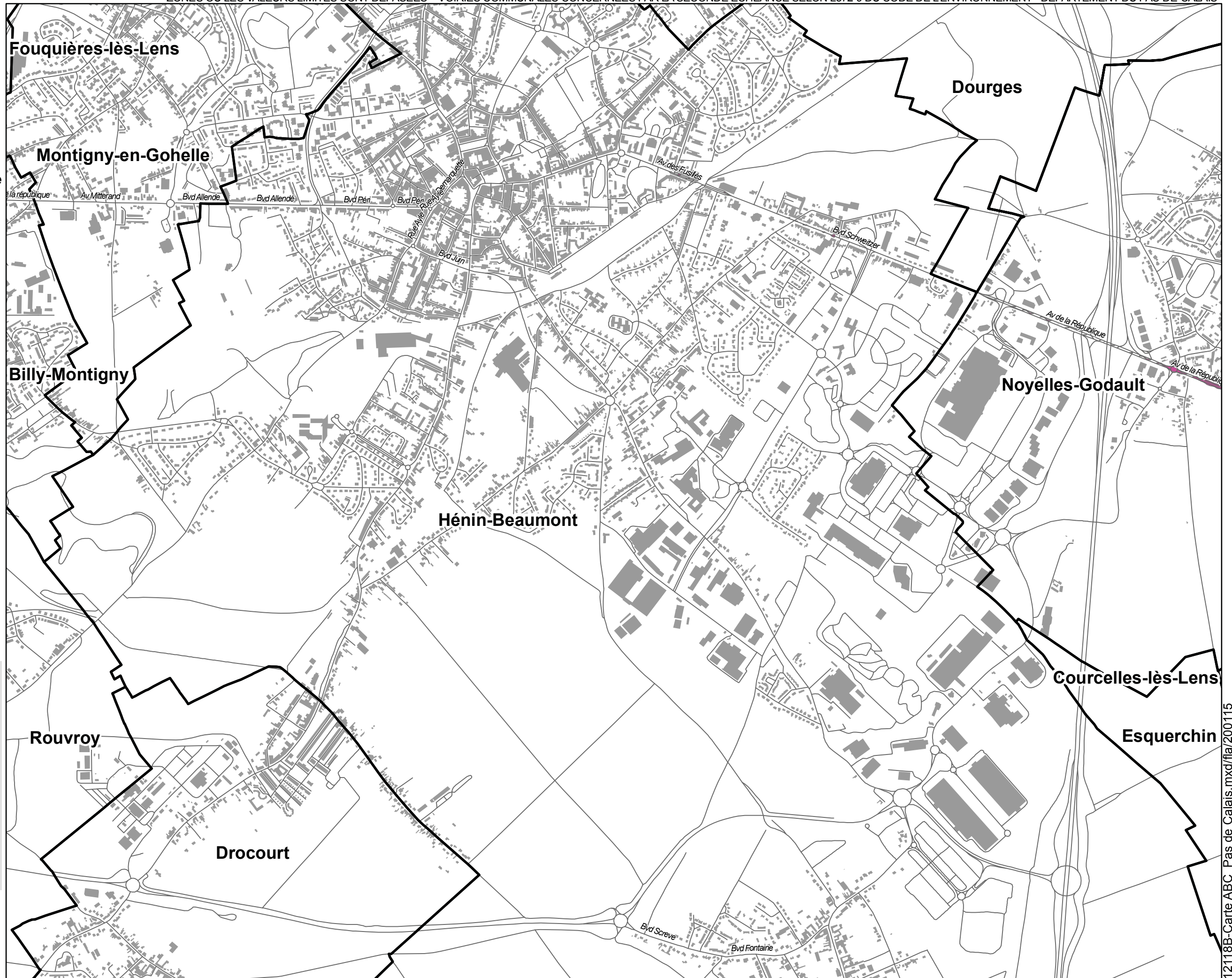
Carte de type C Indice Ln

Carte 16 sur 18

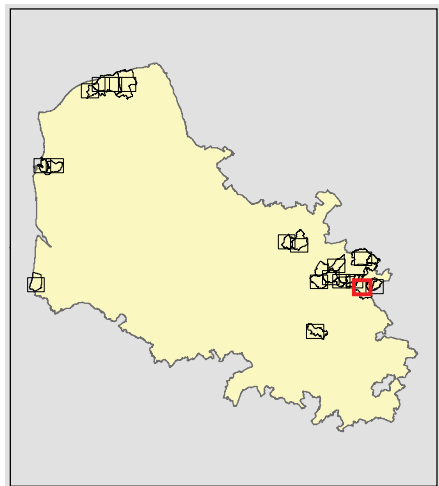
Zone où la valeur limite
est dépassée

Indice en dB(A)


 > 62



Source :
DREAL Nord-Pas-de-Calais
DDTM Pas-de-Calais
BD Topo© de l'IGN 2010



0 150 300 m



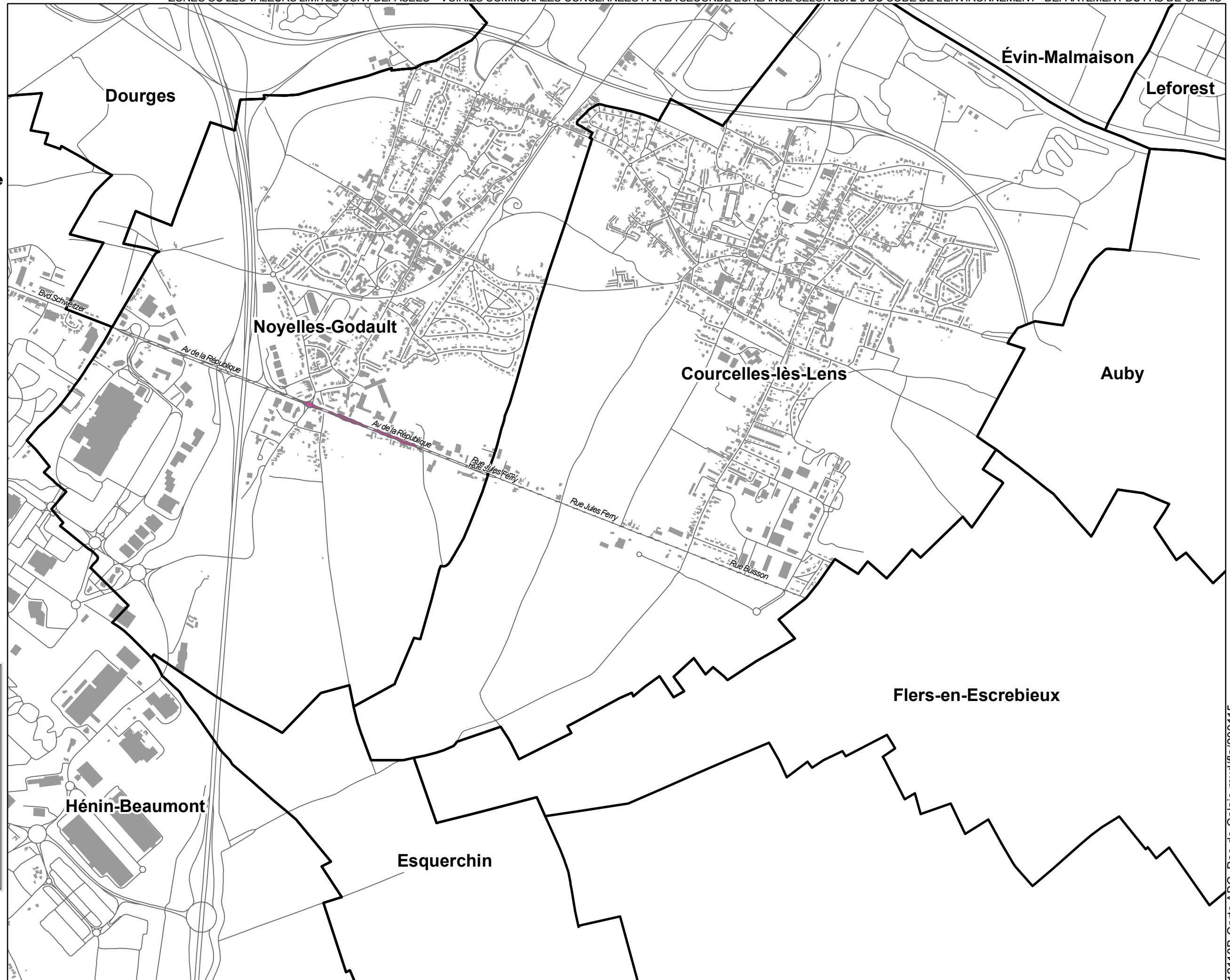
Carte de type C Indice Ln

Carte 17 sur 18

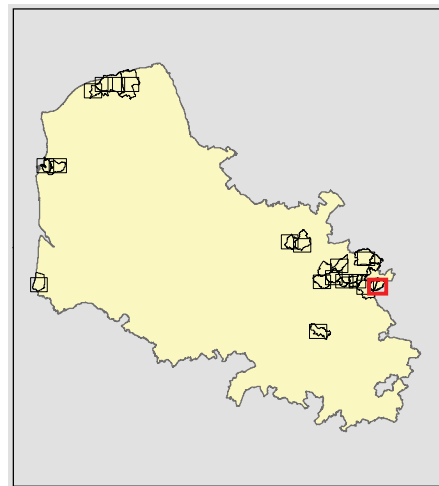
Zone où la valeur limite est dépassée

Indice en dB(A)

 > 62



Source :
DREAL Nord-Pas-de-Calais
DDTM Pas-de-Calais
BD Topo© de l'IGN 2010



0 150 300 m

Carte de type C Indice Ln

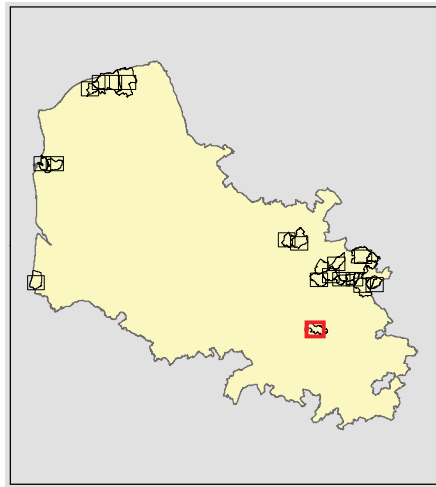
Carte 18 sur 18

Zone où la valeur limite est dépassée

Indice en dB(A)

 > 62

Source :
DREAL Nord-Pas-de-Calais
DDTM Pas-de-Calais
BD Topo© de l'IGN 2010



0 150 300 m

